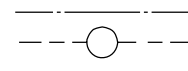
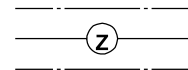


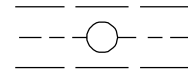
Pysäköimispaikka.



Maanalaista johtoa varten varattu alueen osa.



Sähkölinjaa varten varattu alueen osa.



Maanalaista johtoa varten varattu alueen osa. Sijainti on ohjeellinen.

Autopaikkoja on rakennettava vähintään seuraavasti:  
 - AP-1 -tontilla 2 ap/asuntoa kohti  
 - YK-tontilla 1 ap/100 kerrosneliometriä kohti

Uudisrakennusten ja oleviin rakennuksiin kohdistuvien muutos- ja korjaustöiden tulee muodon ja mittasuhteiden sekä julkisivujen materiaalien, väritusten ja jäsentelyn suhteen olla sopuissa ympäristön historiallisten rakennusten kanssa. Pääasiallisena julkisivumateriaalina tulee käyttää puuta. Suunnitelmista tulee pyytää museoviranomaisen lausunto rakennusluvan yhteydessä.

Rakennusten tulee soveltua mittasuhteiltaan, väreiltään ja muotokieleltään valtakunnallisesti arvokkaaseen kulttuuriympäristöön.

Sitova tonttijako hyväksytään asemakaavan yhteydessä.

**ASEMAKAAVAMERKINNÄT JA -MÄÄRÄYKSET:**



Asuinpienalojen, rivitalojen ja kytkettyjen pienalojen korttelialue.



Kirkkojen ja muiden seurakunnallisten rakennusten korttelialue.



Urheilu- ja virkistyspalvelualue, jolle saa sijoittaa käyttötarkoitusta palvelevia rakennuksia.



3 m kaava-alueen rajan ulkopuolella oleva viiva.



Kaupunginosan raja.



Korttelin, korttelinosan ja alueen raja.



Osa-alueen raja.



Ohjeellinen alueen tai osa-alueen raja.

**80**

Kaupunginosan numero.

**20**

Korttelin numero.

**2**

Ohjeellisen tontin numero.

**KIRKONMÄENTIE**

Kadun, katuaukion, torin, puiston tai muun yleisen alueen nimi.

**900**

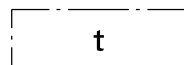
Rakennusoikeus kerrosalaneliometreinä.

**II**


Roomalainen numero osoittaa rakennusten, rakennuksen tai sen osan suurimman sallitun kerrosluvun.

**I u 1/2**

Murtoluku roomalaisen numeron jäljessä osoittaa, kuinka suuren osan rakennuksen suurimman kerroksen alasta ullakon tasolla saa käyttää kerrosalaan laskettavaksi tilaksi.




Rakennusala, jolle saa sijoittaa talusrakennuksen.



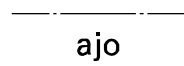
Istutettava alueen osa.



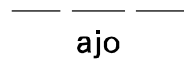
Istutettava puurivi.



Katu.



Alueella oleva ajoyhteys.



Ohjeellinen ajoyhteys.



## JYVÄSKYLÄN KAUPUNKI

Korpilahden Kirkonmäki

Asemakaavan muutos koskee:

80. KAUPUNGINOSAN KORTTELIN 201 TONTTEJA 2 JA 3  
 SEKÄ LIIKENNE-, VIRKISTYS- JA KATUALUETTA

Asemakaavan muutoksella muodostuu:

80. KAUPUNGINOSAN KORTTELIN 201 TONTIT 2 JA 9  
 SEKÄ VIRKISTYS- JA KATUALUETTA

Tonttijako hyväksytään asemakaavan yhteydessä

Käsittelyt:		Korjaukset:
Ltk 23.03.2010	MRL 65 näht. 04.06.2010	27.07.2010
MRA 30 näht. 06.04.2010	Näht.o.lo päättyy 05.07.2010	
Näht.o.lo päättyy 20.04.2010	Ltk 10.08.2010	
Ltk 18.05.2010		
Kh 24.05.2010		

KAAVOITUS		Kaupunginarkkitehti
Suunn. Julia Virtanen	Arkisto n:o 80:008	
Suunn.avust. Jussi Sievänen	Pvm 15.02.2010	Ilkka Halinen

Pohjakartta on laadittu kaavoitusmittausasetuksen mukaan.

Jyväskylässä 15.02.2010

Kaupungeodeetti

Erja Saarivaara