



















# Arvokas keskusta

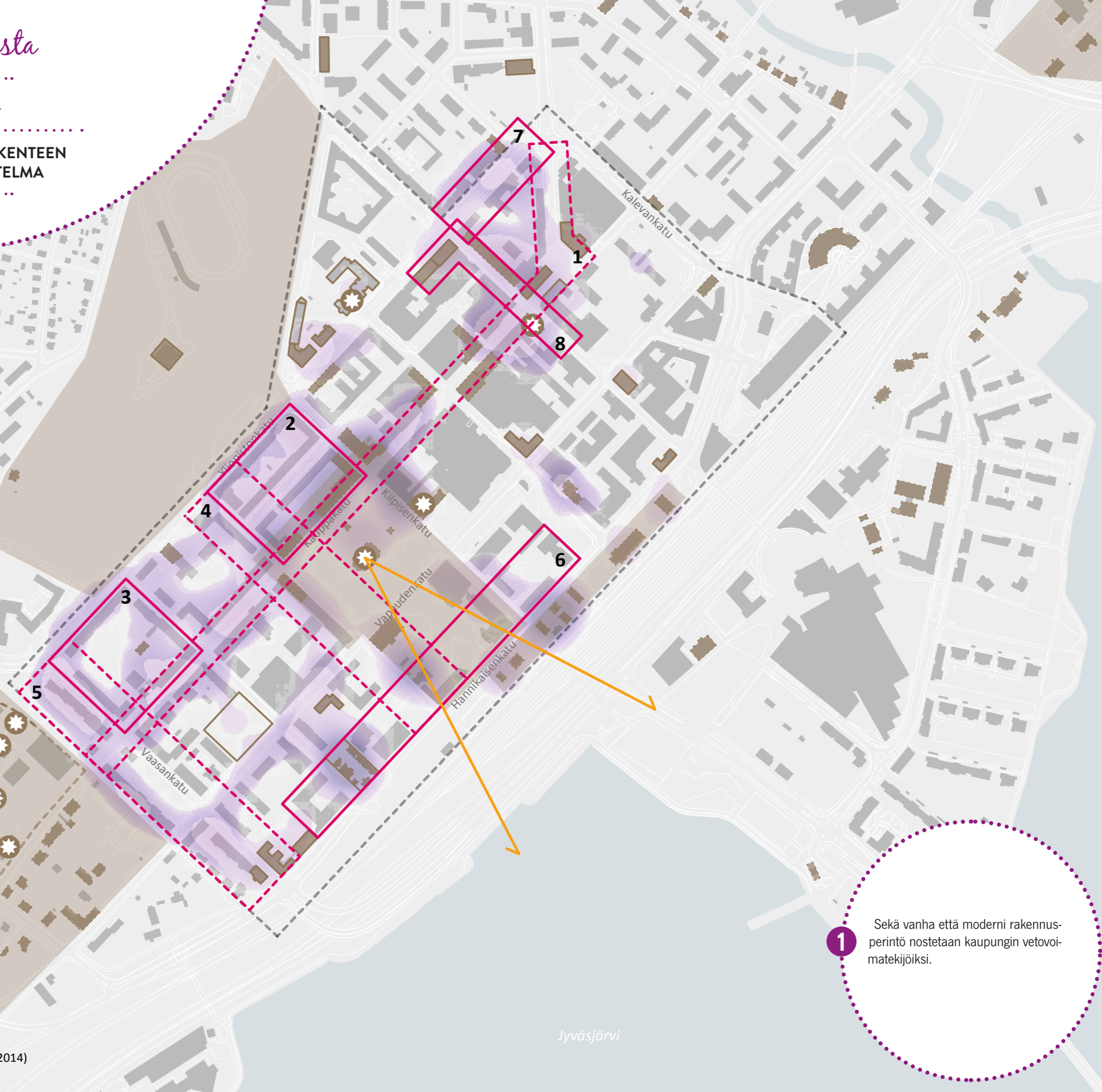
Meidän keskusta

kartta  
5/5

## KESKUSTAN KAUPUNKIRAKENTEEEN STRATEGINEN SUUNNITELMA

1:5000 / 27.2.2017

-  valtakunnallisesti arvokas rakennettu kulttuuriympäristö (RKY 2009)
-  lain nojalla suojeltu rakennus
-  lain nojalla suojeltu rakennettu alue
-  maakunnallisesti arvokas rakennettu kulttuuriympäristö
-  asemakaavalla suojeltu rakennus
-  Alvar Aallon maisemaperintö\*
-  Erityinen kokonaisuus, ei suojeltu, mutta otetaan huomioon jatkosuunnittelussa
-  1. Kauppakadun kokonaisuus
-  2. Keskustien korttelit (17 ja 18)
-  3. Kortteli 15
-  4. Gummeruksenkatu + näkymä
-  5. Vaasankadun ympäristö
-  6. Hannikaisenkadun virastotalot
-  7. Yliopistonkadun kaupunkimainen katutila
-  8. Väinönkadun kaupan kehityksen kokonaisuus
-  rakennusperinnön arvotiivistymä\*\*



**1** Sekä vanha että moderni rakennusperintö nostetaan kaupungin vetovoimatekijöiksi.

Jyväskylä

\* Jyväskylän kaupungin yleiskaava (kaupunginvaltuusto 10.11.2014)  
 \*\* inventoitujen kohteiden laskennallinen arvotiivistymä, tuotettu paikkatietoaineistosta